



Некоммерческая организация Природоохранный фонд  
"ВЕРХОВЬЕ"

143026 Московская область, Одинцовский район  
р.п. Новоивановское, ул. Агрохимиков, д. 6  
Тел (495)424-65-47 Тел./факс (495) 424-65-46; e-mail info@verhovye.ru  
http://verhovye.ru

**МАТЕРИАЛЫ**

**комплексного экологического обследования памятников природы  
областного значения «Участок «Карстовый» и «Пушинская усадьба»,  
реорганизацию которых предполагается осуществить**

Вице-президент

« 5 » 06 2013 г.  А.А. Александрова



Ответственный исполнитель обследования П.П. Григорьева

Московская область, Одинцовский район, р.п. Новоивановское, 2013 г.

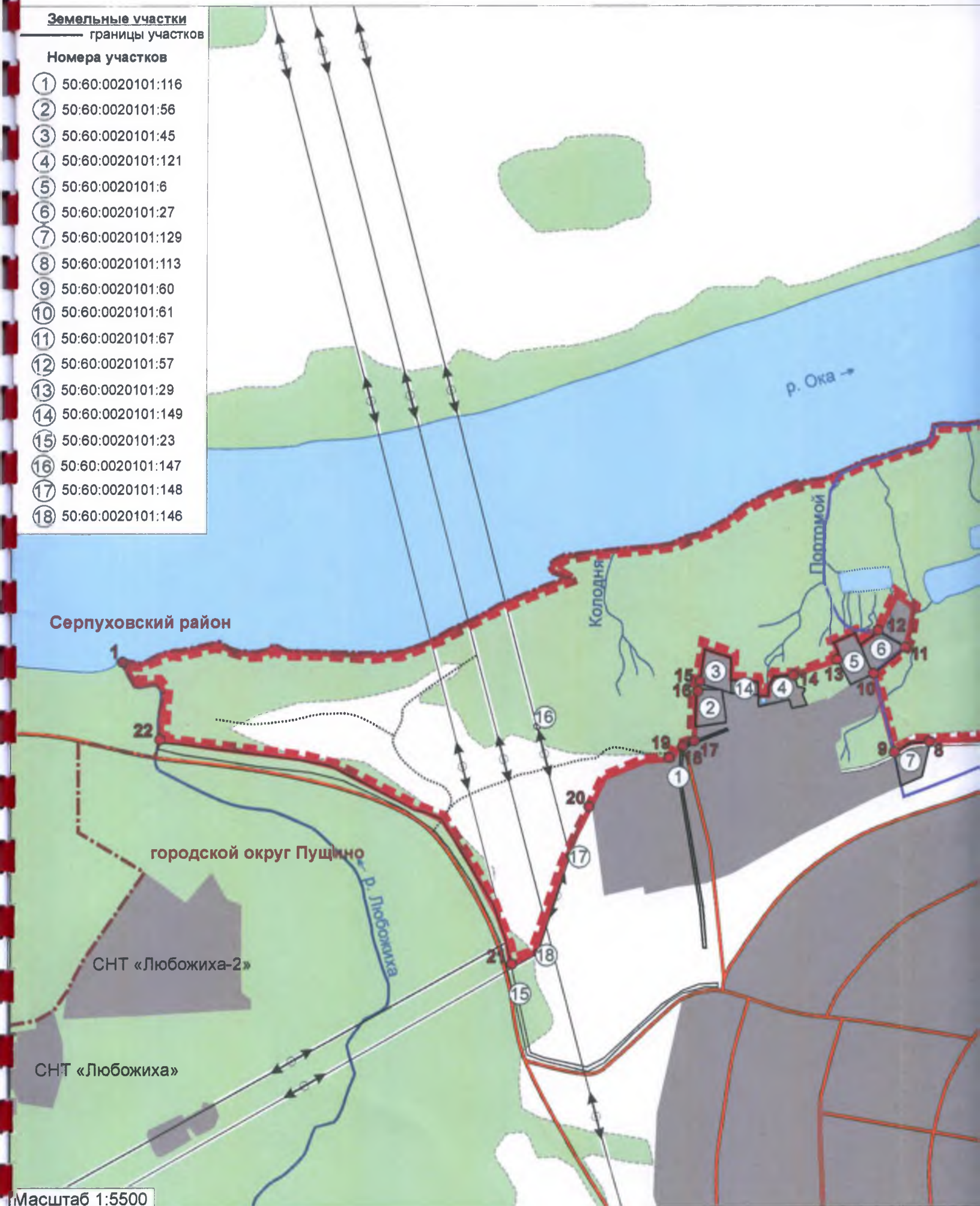
# Схема территории реорганизуемого памятника

## Земельные участки

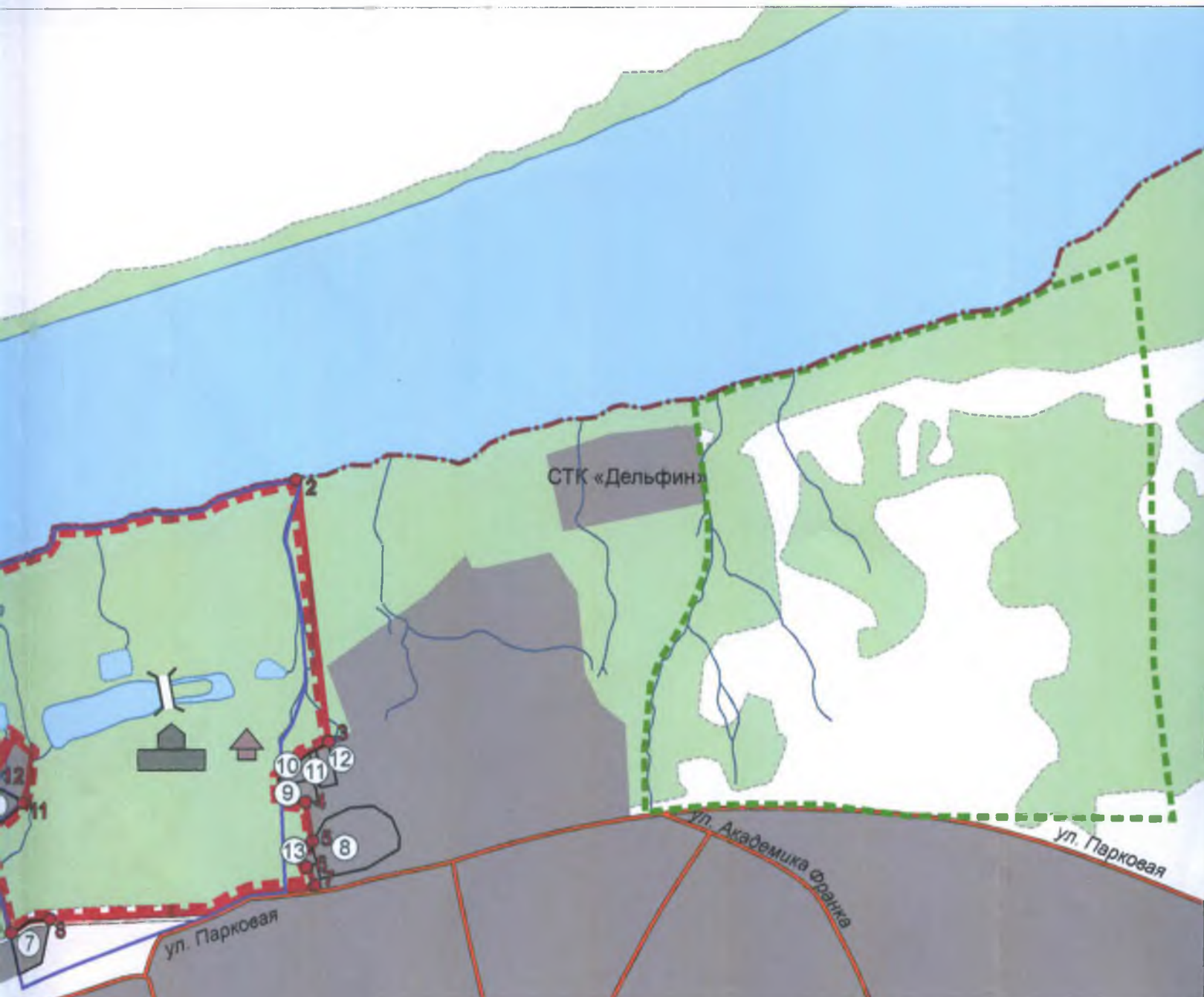
— границы участков

### Номера участков

- ① 50:60:0020101:116
- ② 50:60:0020101:56
- ③ 50:60:0020101:45
- ④ 50:60:0020101:121
- ⑤ 50:60:0020101:6
- ⑥ 50:60:0020101:27
- ⑦ 50:60:0020101:129
- ⑧ 50:60:0020101:113
- ⑨ 50:60:0020101:60
- ⑩ 50:60:0020101:61
- ⑪ 50:60:0020101:67
- ⑫ 50:60:0020101:57
- ⑬ 50:60:0020101:29
- ⑭ 50:60:0020101:149
- ⑮ 50:60:0020101:23
- ⑯ 50:60:0020101:147
- ⑰ 50:60:0020101:148
- ⑱ 50:60:0020101:146









# Памятника природы областного значения «Пущинский берег»












## Условные обозначения

### Памятник природы

-  Граница
-  Поворотные точки границы памятника природы
-  Памятник природы областного значения «Участок «Луговой»
-  Предлагаемая граница охранной зоны памятника архитектуры Усадьба «Пущино»\*
-  Границы муниципальных образований
-  Усадьба «Пущино» памятник архитектуры федерального значения
-  Хозяйственная постройка

\* - указана в соответствии с генеральным планом городского округа Пущино, утвержденным решением Совета депутатов города Пущино Московской области от 18.11.2010 г. №234/34

-  Асфальтированные дороги
-  Улучшенные дороги
-  Грунтовые дороги
-  Мост
-  Водоемы и водотоки
-  Спущенные пруды
- Пущино** Названия населенных пунктов
- СНТ** Садовые некоммерческие товарищества
- СТК** Спортивно-технический клуб
-  Зоны застройки населенных пунктов
-  Залесенные территории
-  Линии электропередач

# Схема территории реорганизуемого памятника

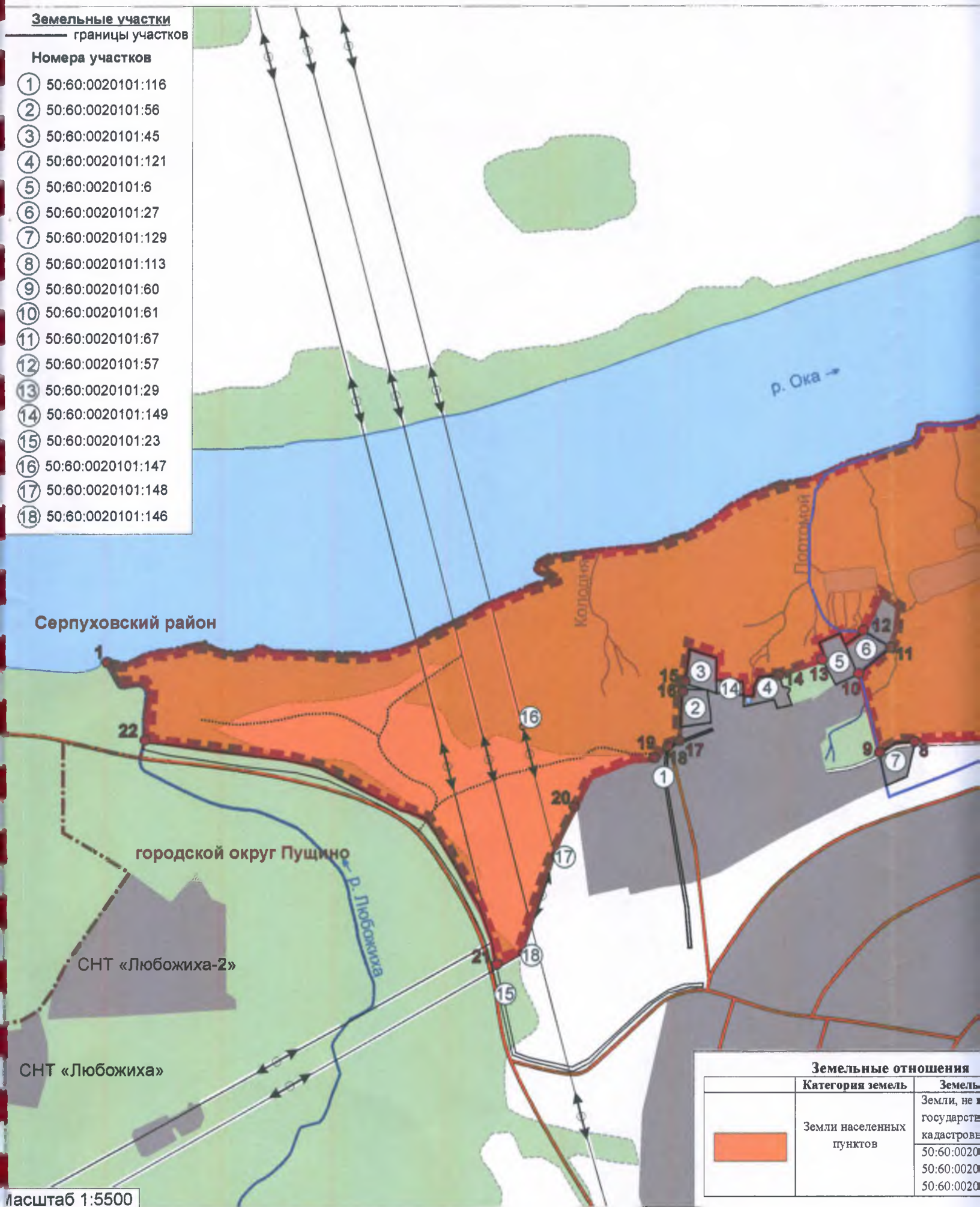
с данными по категориям земель, формам собствен-

## Земельные участки

границы участков

### Номера участков

- ① 50:60:0020101:116
- ② 50:60:0020101:56
- ③ 50:60:0020101:45
- ④ 50:60:0020101:121
- ⑤ 50:60:0020101:6
- ⑥ 50:60:0020101:27
- ⑦ 50:60:0020101:129
- ⑧ 50:60:0020101:113
- ⑨ 50:60:0020101:60
- ⑩ 50:60:0020101:61
- ⑪ 50:60:0020101:67
- ⑫ 50:60:0020101:57
- ⑬ 50:60:0020101:29
- ⑭ 50:60:0020101:149
- ⑮ 50:60:0020101:23
- ⑯ 50:60:0020101:147
- ⑰ 50:60:0020101:148
- ⑱ 50:60:0020101:146




Серпуховский район

городской округ Пушкино

СНТ «Любожиха-2»

СНТ «Любожиха»

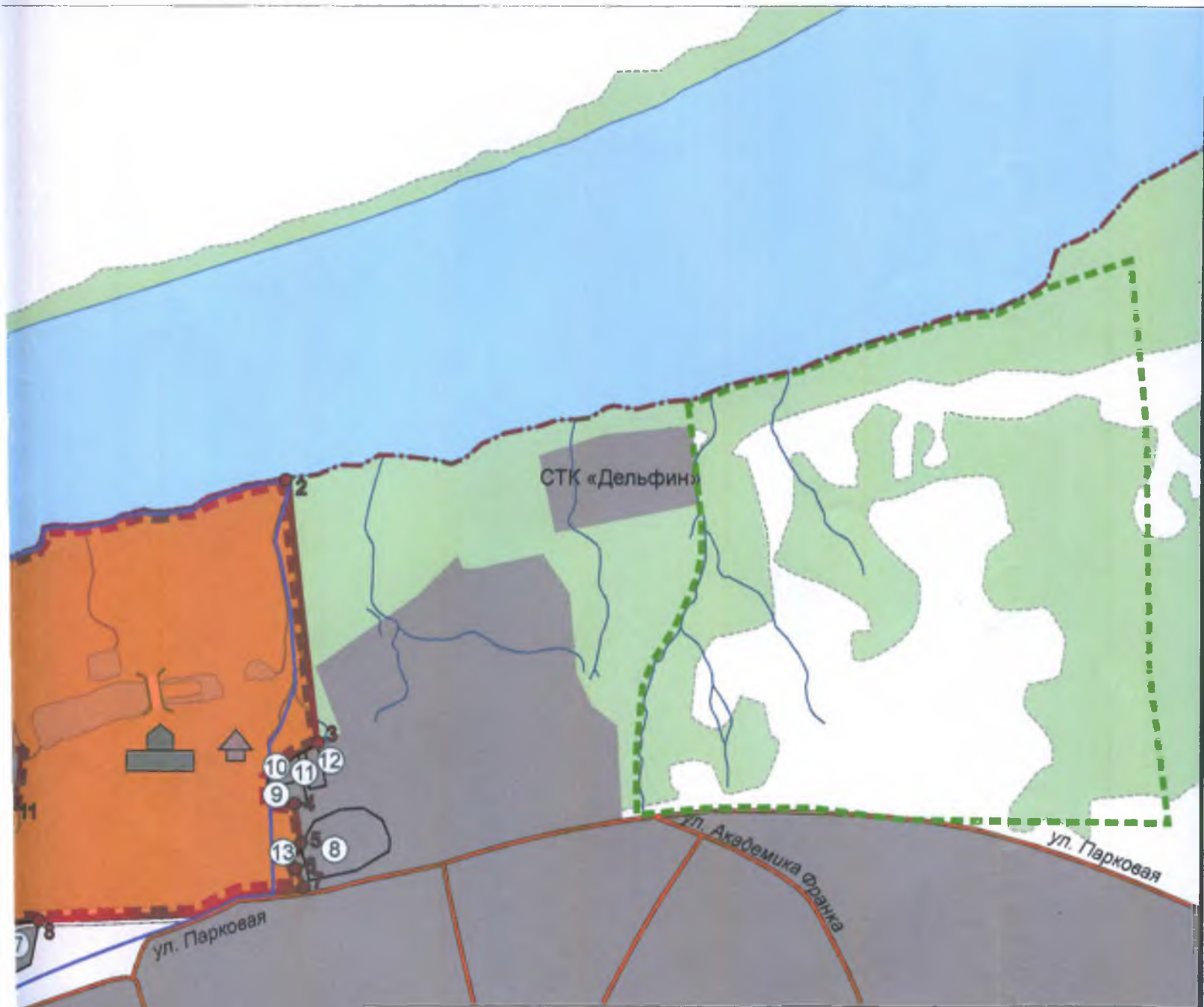
### Земельные отношения

| Категория земель  | Земельные отношения                  |
|---|--------------------------------------|
|  | Земли населенных пунктов             |
|   | Земли, не в государственном кадастре |
|   | 50:60:0020101:116                    |
|   | 50:60:0020101:56                     |
|   | 50:60:0020101:45                     |
|   | 50:60:0020101:121                    |
|   | 50:60:0020101:6                      |
|   | 50:60:0020101:27                     |
|   | 50:60:0020101:129                    |
|   | 50:60:0020101:113                    |
|   | 50:60:0020101:60                     |
|   | 50:60:0020101:61                     |
|   | 50:60:0020101:67                     |
|   | 50:60:0020101:57                     |
|   | 50:60:0020101:29                     |
|   | 50:60:0020101:149                    |
|   | 50:60:0020101:23                     |
|   | 50:60:0020101:147                    |
|   | 50:60:0020101:148                    |
|   | 50:60:0020101:146                    |

Масштаб 1:5500

# памятника природы областного значения «Пущинский берег»

правам собственности, землепользователям, землевладельцам и арендаторам земельных участков



## Условные обозначения

### Памятник природы

- Граница
- Поворотные точки границы памятника природы

- Памятник природы областного значения «Участок «Луговой»
- Предлагаемая граница охранной зоны памятника архитектуры Усадьба «Пущино»\*

\* - указана в соответствии с генеральным планом городского округа Пущино, утвержденным решением Совета депутатов города Пущино Московской области от 18.11.2010 г. №234/34

- Границы муниципальных образований
- Усадьба «Пущино» памятник архитектуры федерального значения
- Хозяйственная постройка

- Асфальтированные дороги
- Улучшенные дороги
- Грунтовые дороги
- Мост
- Водоемы и водотоки
- Спущенные пруды

Пущино Названия населенных пунктов

СНТ Садовые некоммерческие товарищества

СТК Спортивно-технический клуб

Зоны застройки населенных пунктов

Залесенные территории

Линии электропередач

Пущино

### отношения

| Земельные участки                                    | Права               |
|--|---------------------|
| Земли, не прошедшие государственный кадастровый учет | Не зарегистрированы |
| 50:60:0020101:147,                                   |                     |
| 50:60:0020101:146,                                   |                     |
| 50:60:0020101:148                                    |                     |

## СОДЕРЖАНИЕ

|  |    |
|--|----|
| Введение.....                                | 3  |
| Комплексное экологическое обследование ..... | 7  |
| Графические материалы.....                   | 35 |

Конец ознакомительного фрагмента

\*\*\*

Уважаемый читатель!

Придя в Библиотеку,

Вы сможете прочитать эту книгу

полностью на нашем компьютере